

Plan de zonage

Règlement de zonage numéro 2009-858








Date	Modifications Numéro du règlement
2010-06-19	2009-858-3 : Création de la zone H04-457
2010-06-19	2009-858-4 : Agrandissement de la zone C01-321
2010-06-19	2009-858-5 : Modification de la zone H06-300
2010-06-19	2009-858-6 : Création de la zone H06-455
2010-06-19	2009-858-7 : Déplacement de la zone P06-433
2011-04-12	2009-858-10 : Création de la zone H06-458
2011-07-13	2009-858-12 : Création des zones H04-461 et H04-462
2011-09-13	2009-858-15 : Création de la zone H04-459
2013-04-16	2009-858-19 : Agrandissement de la zone H06-348
2014-02-14	2009-858-18 : Création de la zone H04-463
2014-10-24	2009-858-24 : Création des zones H04-464, H04-465 et P04-466
2015-02-12	2009-858-25 : Agrandissement de la zone A05-103
2016-05-25	2009-858-30 : Modification des zones H04-201, H04-461 et H04-462, H01-471 et H05-472
2018-04-18	2009-858-34 : Modification des zones H06-300, P06-433, H06-441, H05-312, H05-319, H05-318, H01-448, H01-322, H01-324, H02-325, H05-326, H02-422, H02-333, H02-423, H03-341, H03-349, H06-348, C06-347, C06-306, H06-304, C06-119, C01-421 et C01-432
2018-04-18	2009-858-35 : Agrandissement de la zone H06-449
2018-04-18	2009-858-36 : Modification des zones H04-461 et H04-462
2018-04-18	2009-858-38-5 : Modification des zones C06-314 et C06-344, et création de la zone C06-474
2018-08-22	2009-858-43 : Création de la zone C05-469
2019-03-13	2009-858-50 : Modification de la zone C06-305, et création de la zone C06-470
2019-10-30	2009-858-54 : Modification de la zone H03-351, et création des zones H03-471 et H03-472

Projection cartographique:
NAD 83, MTM zone 8

Données cartographiques:
Communauté Métropolitaine de Montréal
MRC de Roussillon
Municipalité de Mercier

Mise à jour:
MRC de Roussillon
Juillet 2020

Légende

-  Cadastre
-  Limite municipale
- Limite de zone**
-  Zone à dominance agricole
-  Zone à dominance commerciale
-  Zone à dominance industrielle
-  Zone à dominance publique
-  Zone à dominance résidentielle

0 0,5 1 2 Km

